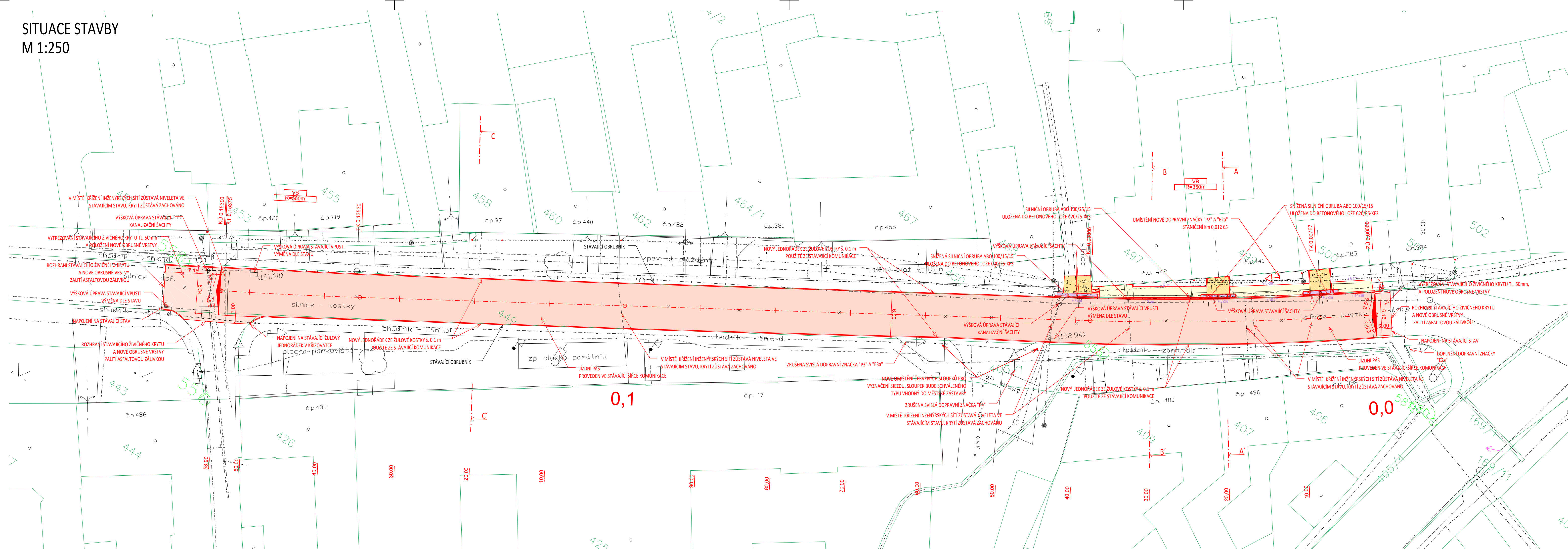








SITUACE STAVBY
M 1:250



LEGENDA POVRCHŮ

- | | |
|---|---|
|  | ASFALTOVÁ VOZOVKA |
|  | ASFALTOVÁ VOZOVKA VYFRÉZOVANÁ TL. 50 mm |
|  | CHODNÍKY, ZÁMKOVÁ DLAŽBA |
|  | SJEZD PŘES CHODNÍKY, ZÁMKOVÁ DLAŽBA |
|  | ZELEŇ, REKULTIVACE |
|  | RELIEFŇÍ DLAŽBA |

LEGENDA

-  ŘEŠENÉ ÚZEMÍ
 KATASTR
 PŮVODNÍ STAV
 VJEZD

STÁVAJÍCÍ INŽENÝRSKÉ SÍTĚ

- | | |
|--|------------------|
| | KANALIZACE |
| | VODOVOD |
| | VEDENÍ NN |
| | PLYNOVOD |
| | SDĚLOVACÍ KABELY |



OBJEDNATEL	Obec Vnorovy, Hlavní 750, 696661 Vnorovy	STUPEŇ DOKUMENTACE	
ZODPOVĚDNÝ PROJEKTANT	ING. PETR VALIHRACH	PDPS	
VYPRACOVAL	ING. JAN ROPEK		
NÁZEV STAVBY III/05522 - Vnorovy před školou		ZAK. ČÍSLO	17015
		DATUM	DUBEN 2018
		FORMÁT	4xA4
		MĚŘÍTKO	1:250
NÁZEV OBJEKTU SO 101 - KOMUNIKACE		POR. ČÍSLO	SOUPRAVA
NÁZEV PŘÍLOHY SITUACE STAVBY		2	

B/SO101